

**Российская Федерация
Республика Алтай
Администрация
муниципального образования
«Чойский район»**

**Россия Федерациязы
Алтай Республиканын
«Чой аймак»
муниципал тозолмо
администрациязы**

ПОСТАНОВЛЕНИЕ

ЈӨП

05 июля 2023 года

с.Чоя

№ 461

**Об утверждении схемы
расположения земельного
участка с условным номером
04:02:050101:3У1**

В соответствии со статьей 11.10, 39.28, 39.29 Земельного кодекса Российской Федерации, с пунктом 2 статьи 3.3 Федерального закона от 25 октября 2001 года №137-ФЗ «О введении в действие Земельного кодекса Российской Федерации» решением сессии Совета депутатов муниципального образования «Чойский район» №12-15 от 17 июля 2015 года «Об утверждении правил землепользования и застройки сельских поселений муниципального образования «Чойский район», на основании заявления Софроновой Ларисы Васильевны и представленных документов с целью перераспределения земельных участков с кадастровым номером 04:02:050101:188 и земельного участка, государственная собственность на который не разграничена, Администрация муниципального образования «Чойский район»

ПОСТАНОВЛЯЕТ:

1. Утвердить схему расположения земельного участка 04:02:050101:3У1 в кадастровом квартале 04:02:050101 площадью 2455 кв.м., расположенного по адресу: Республика Алтай, Чойский район, муниципальное образование «Ыныргинское сельское поселение», с. Ынырга, ул. Заводская. Категория земель - земли населенных пунктов.

2. образуемому земельному участку установить вид разрешенного использования: для ведения личного подсобного хозяйства. Территориальная зона образуемого земельного участка с условным номером 04:02:050101:3У1 – зона застройки индивидуальными жилыми домами (Ж-1).

3. Схема расположения земельного участка на кадастровом плане территории является обязательным приложением к данному постановлению, прилагается.

4. Заявителю обеспечить выполнение работ в целях государственного кадастрового учета земельного участка.

5. Срок действия настоящего постановления составляет два года.

6. Настоящее постановление вступает в силу с момента его подписания.

7. Контроль за исполнением настоящего постановления возложить на исполняющего обязанности Первого заместителя Главы администрации муниципального образования «Чойский район» по экономическому развитию, сельскому хозяйству, имущественным и земельным отношениям Королеву И.С.

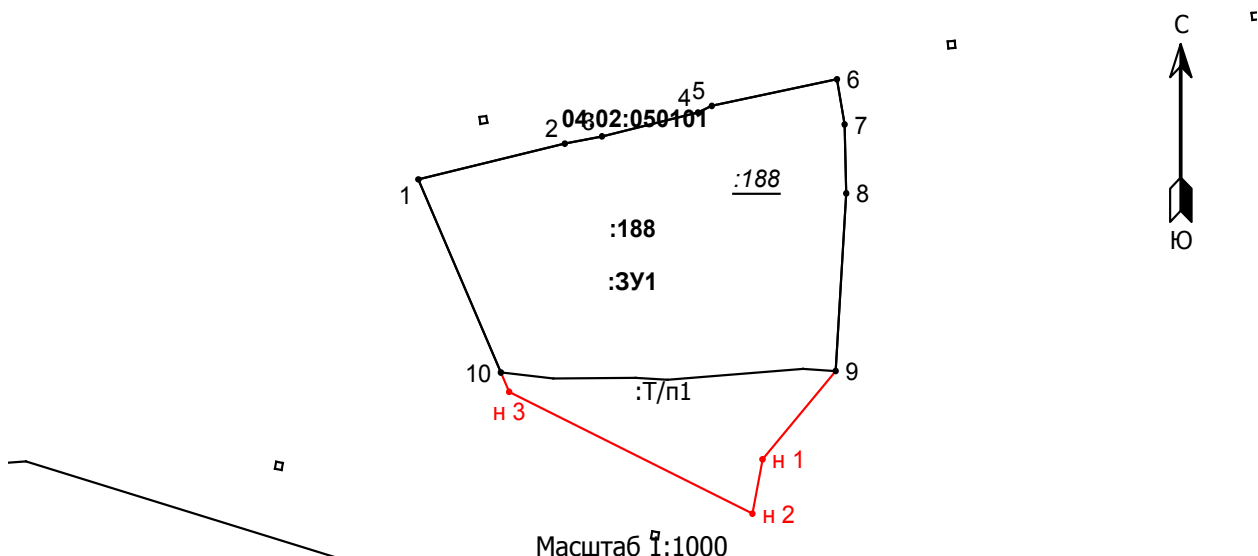
Глава муниципального образования
«Чойский район»

И.А. Русских






Утверждена
Постановлением администрации муниципального образования
(наименование документа об утверждении, включая наименования
"Чойский район"
органов государственной власти или органов местного самоуправления, принявших или подписавших
соглашение о перераспределении земельных участков)
от _____ № _____

**СХЕМА РАСПОЛОЖЕНИЯ ЗЕМЕЛЬНОГО УЧАСТКА ИЛИ ЗЕМЕЛЬНЫХ
УЧАСТКОВ НА КАДАСТРОВOM ПЛАНЕ ТЕРРИТОРИИ**

| | | | |
|--|---------------|-----------------------------------|--|
| Условный номер земельного участка :ЗУ1 | | Система координат: МСК-04, зона 1 | |
| Площадь земельного участка 2455 м ² | | | |
| Обозначение характерных точек границ | Координаты, м | | |
| | X | Y | |
| 1 | 631616.85 | 1391261.46 | |
| 2 | 631621.90 | 1391282.82 | |
| 3 | 631622.90 | 1391288.22 | |
| 4 | 631626.28 | 1391302.23 | |
| 5 | 631627.21 | 1391304.26 | |
| 6 | 631630.97 | 1391322.51 | |
| 7 | 631624.59 | 1391323.60 | |
| 8 | 631614.87 | 1391323.86 | |
| 9 | 631589.84 | 1391322.32 | |
| н 1 | 631577.41 | 1391311.64 | |
| н 2 | 631569.73 | 1391310.15 | |
| н 3 | 631586.90 | 1391274.69 | |
| 10 | 631589.64 | 1391273.48 | |
| 1 | 631616.85 | 1391261.46 | |



Условные обозначения:

-  граница земельного участка
-  граница земельного участка, установленная при проведении кадастровых работ
-  граница кадастрового квартала
-  характерная точка границы земельного участка
-  характерная точка границы земельного участка, полученная при проведении кадастровых работ
- :3У1** кадастровый номер или обозначение земельного участка
- 10 номер характерной точки границы земельного участка
- Н 3** номер характерной точки границы земельного участка, полученной при проведении кадастровых работ
- :Т/п1 кадастровый номер исходного земельного участка
- 04:02:050101** номер кадастрового квартала